

# ANFAHRT NACH ROSENHEIM

## Anfahrt mit dem Zug, weiter zu Fuß:

Die TOURISTINFO ROSENHEIM ist vom Bahnhof Rosenheim in ca. 10-15 Gehminuten zu erreichen.

## Mit dem Auto:

Die TOURISTINFO (Ausschilderung Parkhaus P1 folgen) liegt optimal an der Autobahnverbindung A8, München-Salzburg. Die TOURISTINFO ist im Parkhaus P1.

In unmittelbarer Nähe befinden sich die Parkhäuser P2 und P10. Die gebührenpflichtigen Parkhäuser sind von 0.00-24.00 Uhr geöffnet.

## Anfahrt mit dem Bus:

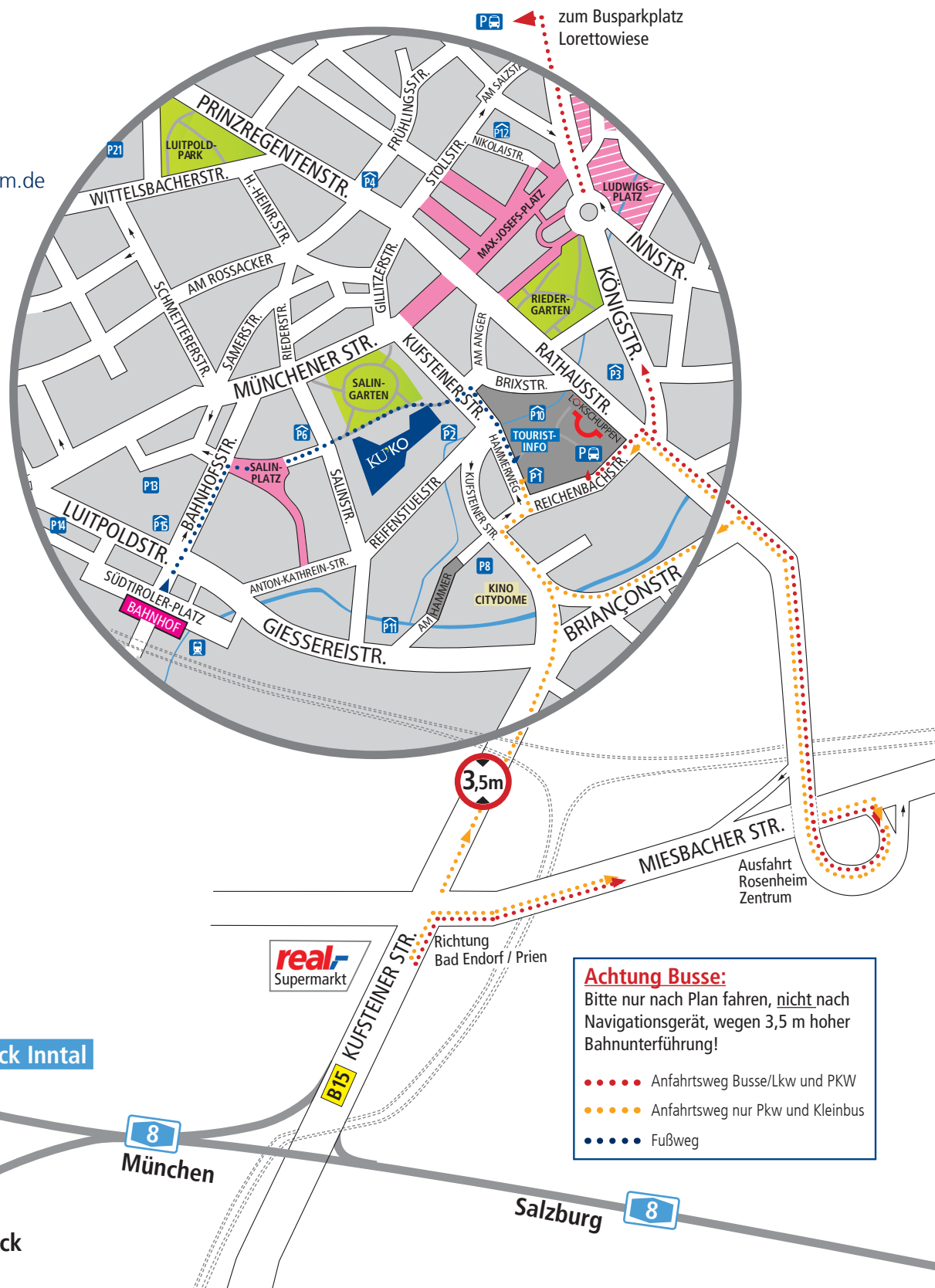
Über die Autobahn A8 aus beiden Richtungen München/Salzburg und Autobahn A93 aus Innsbruck, Ausfahrt Rosenheim. Bitte die Anfahrtsskizze wegen der Höhenbeschränkung (Kufsteinerstraße) beachten und über die Umgehungsstraße in die Stadt fahren. Dann der Ausschilderung Parkhaus P1/ LOKSCHUPPEN folgen.

## Busparkplätze:

- Reichenbachstraße (am LOKSCHUPPEN)
- Loretowiese (nicht während des Herbstfestes und anderen Großveranstaltungen), ca. 15 Gehminuten zur TOURISTINFO.

## TOURISTINFO ROSENHEIM

Hammerweg 1  
(im Parkhaus P1)  
83022 Rosenheim  
T 08031 / 365 90 61  
[www.touristinfo-rosenheim.de](http://www.touristinfo-rosenheim.de)



AB Dreieck Inntal

8 München

93 Innsbruck




Salzburg 8

real Supermarkt

Richtung Bad Endorf / Prien

### Achtung Busse:

Bitte nur nach Plan fahren, nicht nach Navigationsgerät, wegen 3,5 m hoher Bahnunterführung!

-  Anfahrtsweg Busse/Lkw und PKW
-  Anfahrtsweg nur Pkw und Kleinbus
-  Fußweg